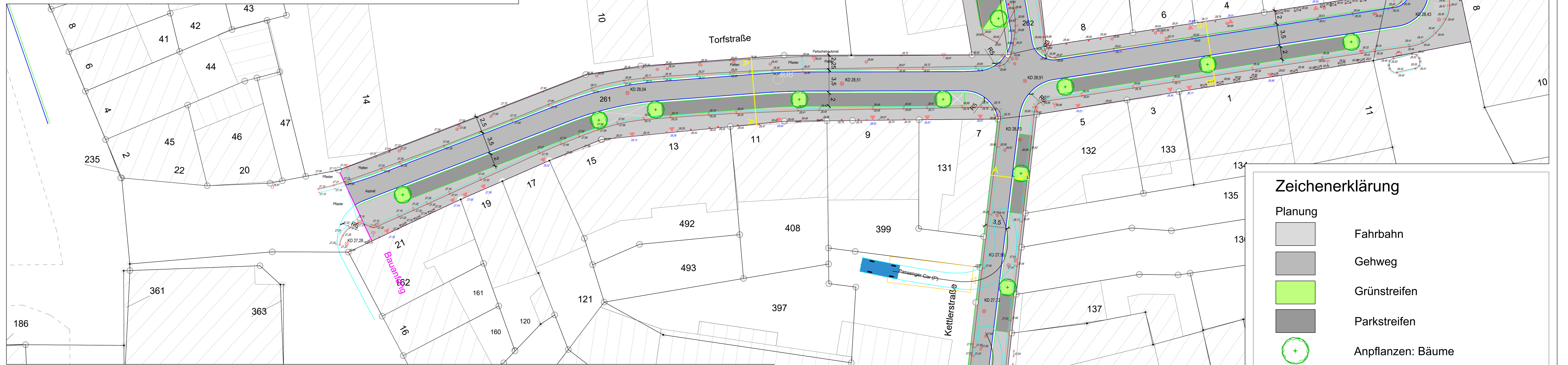
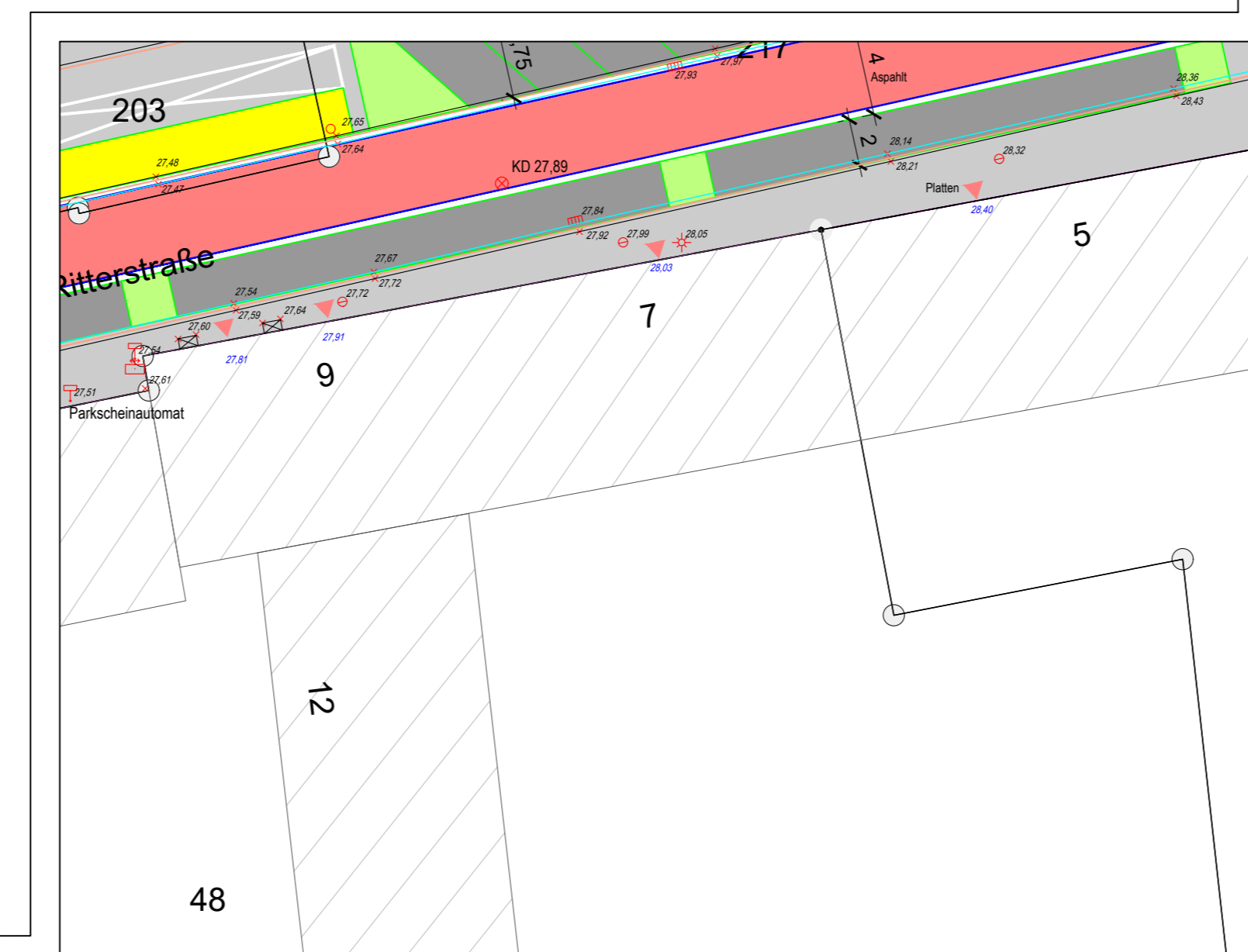
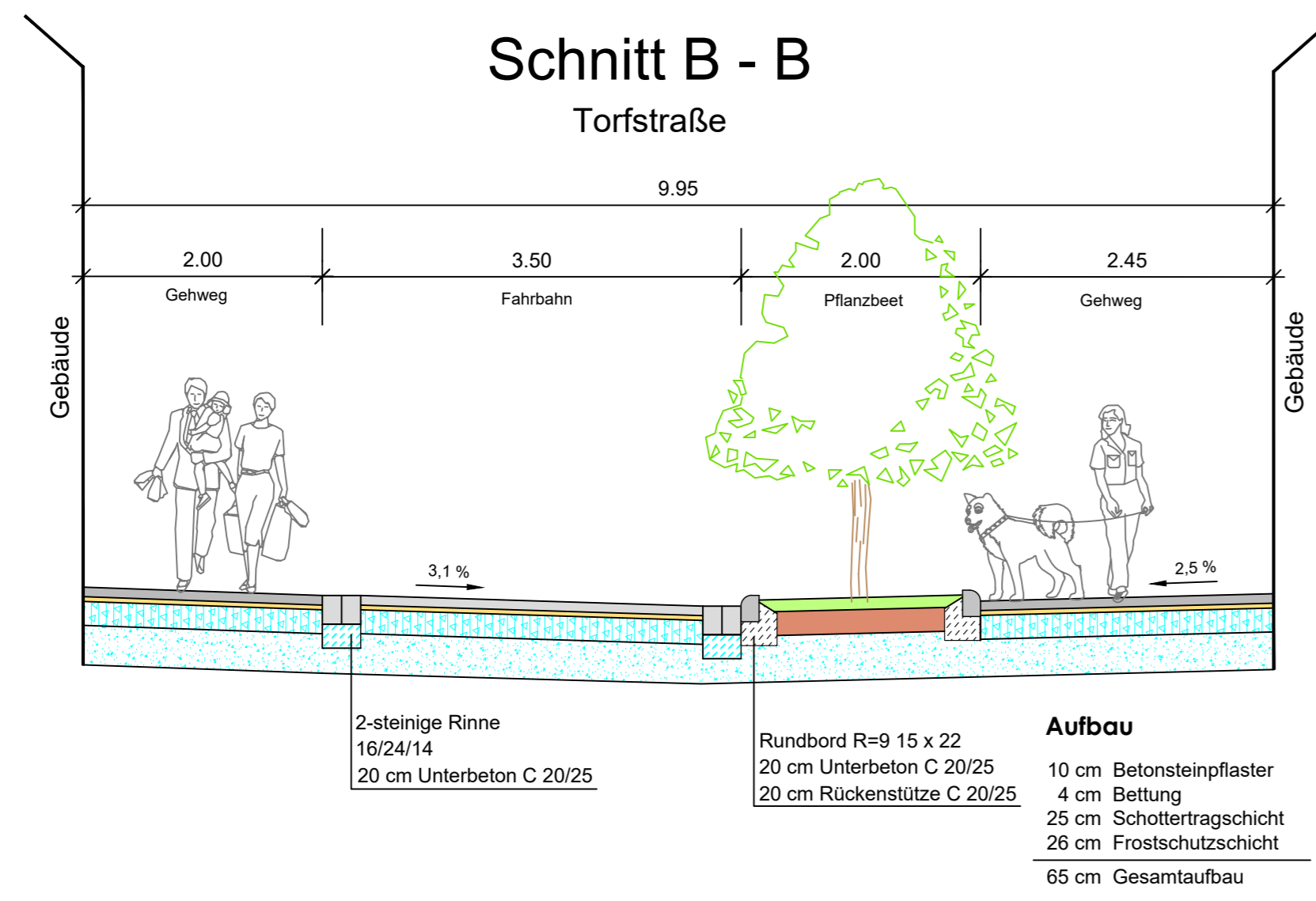
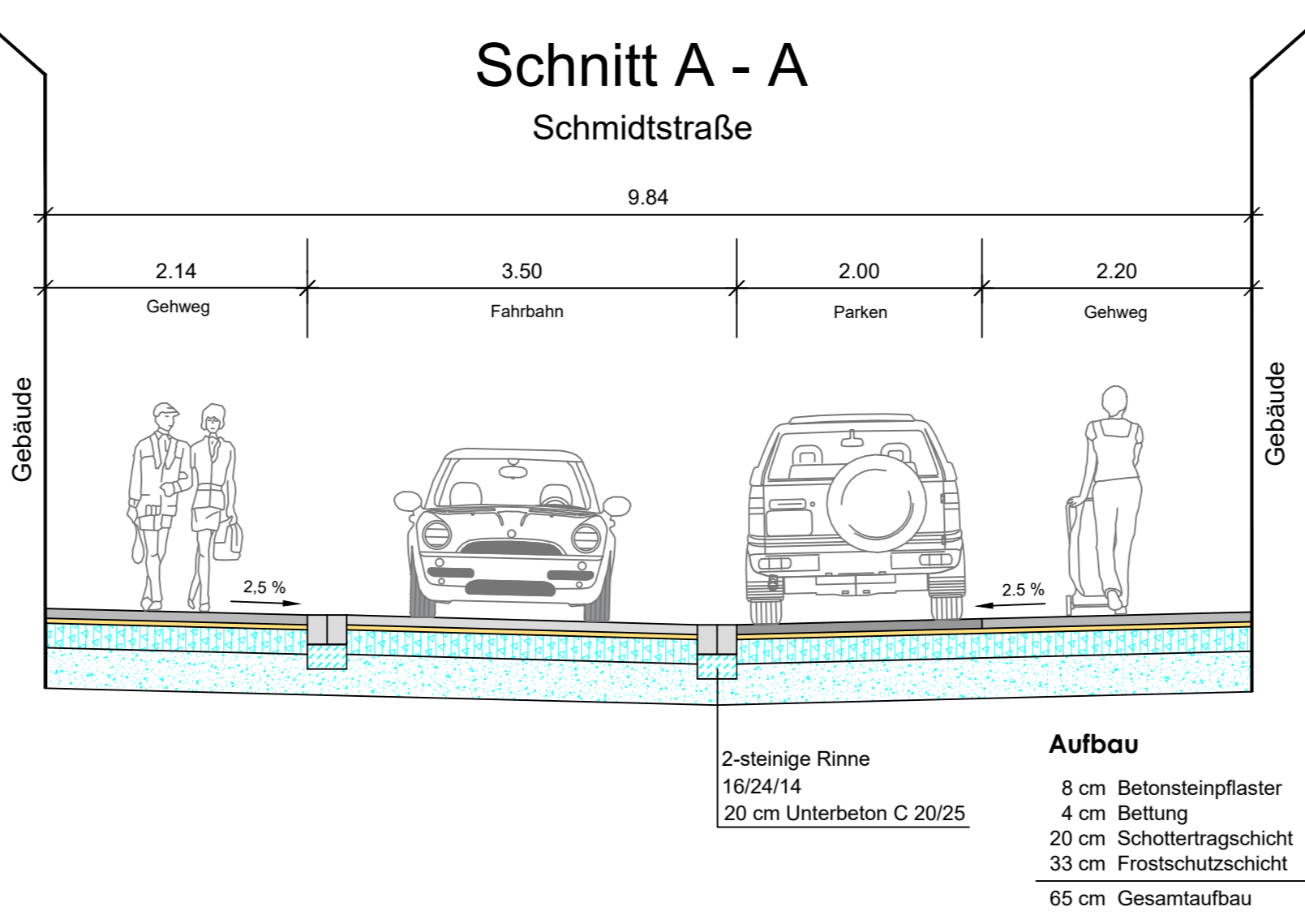
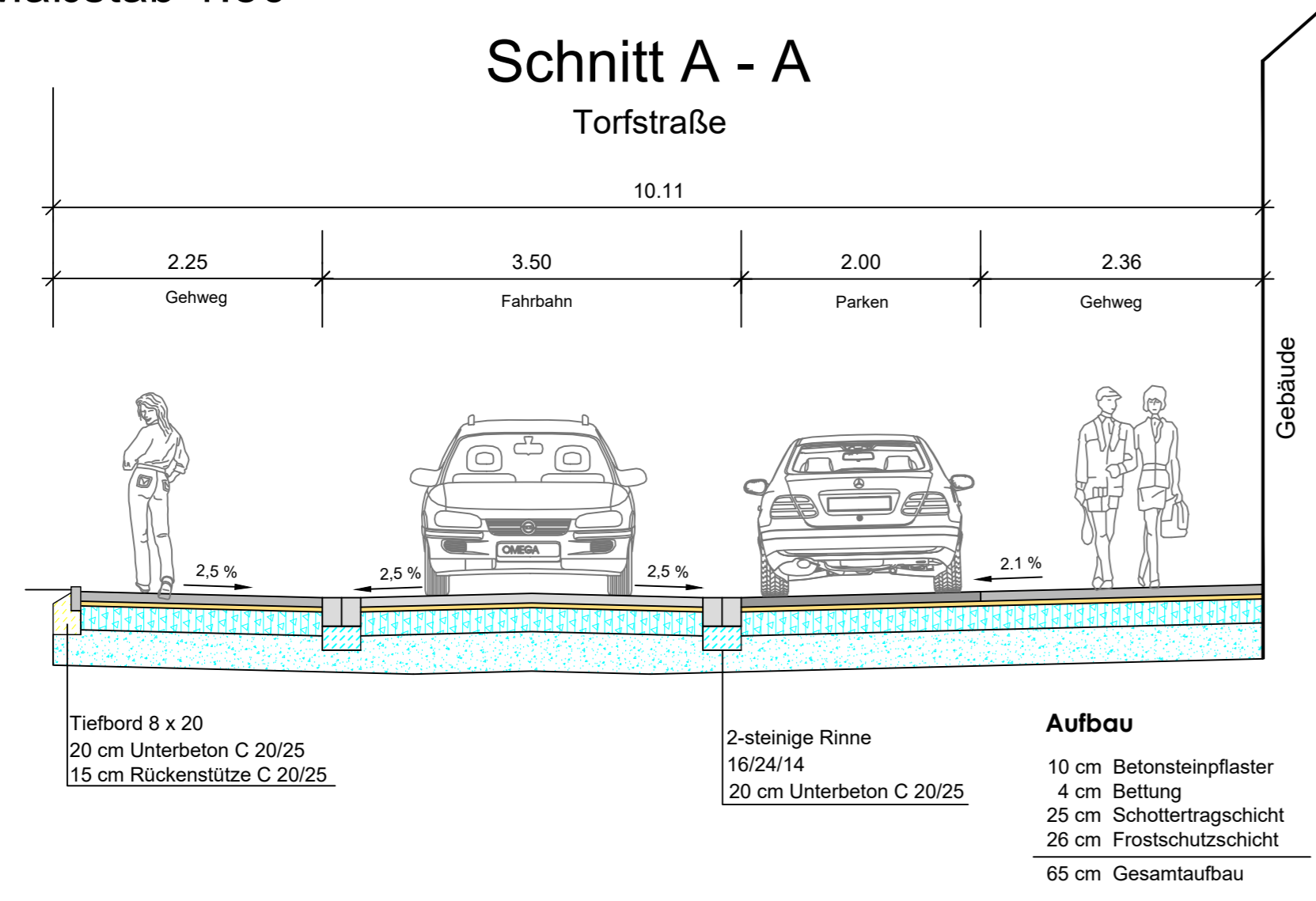
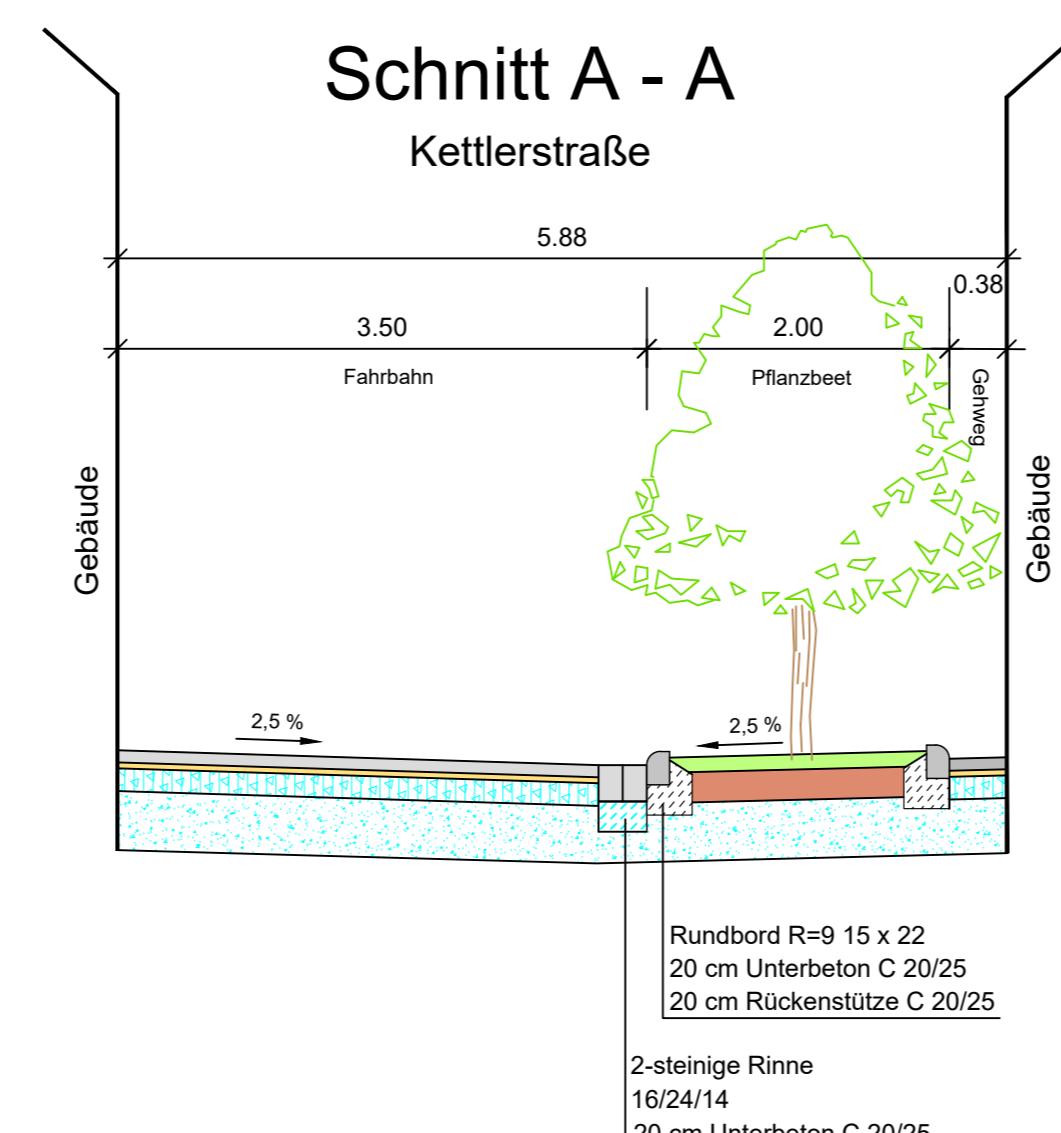
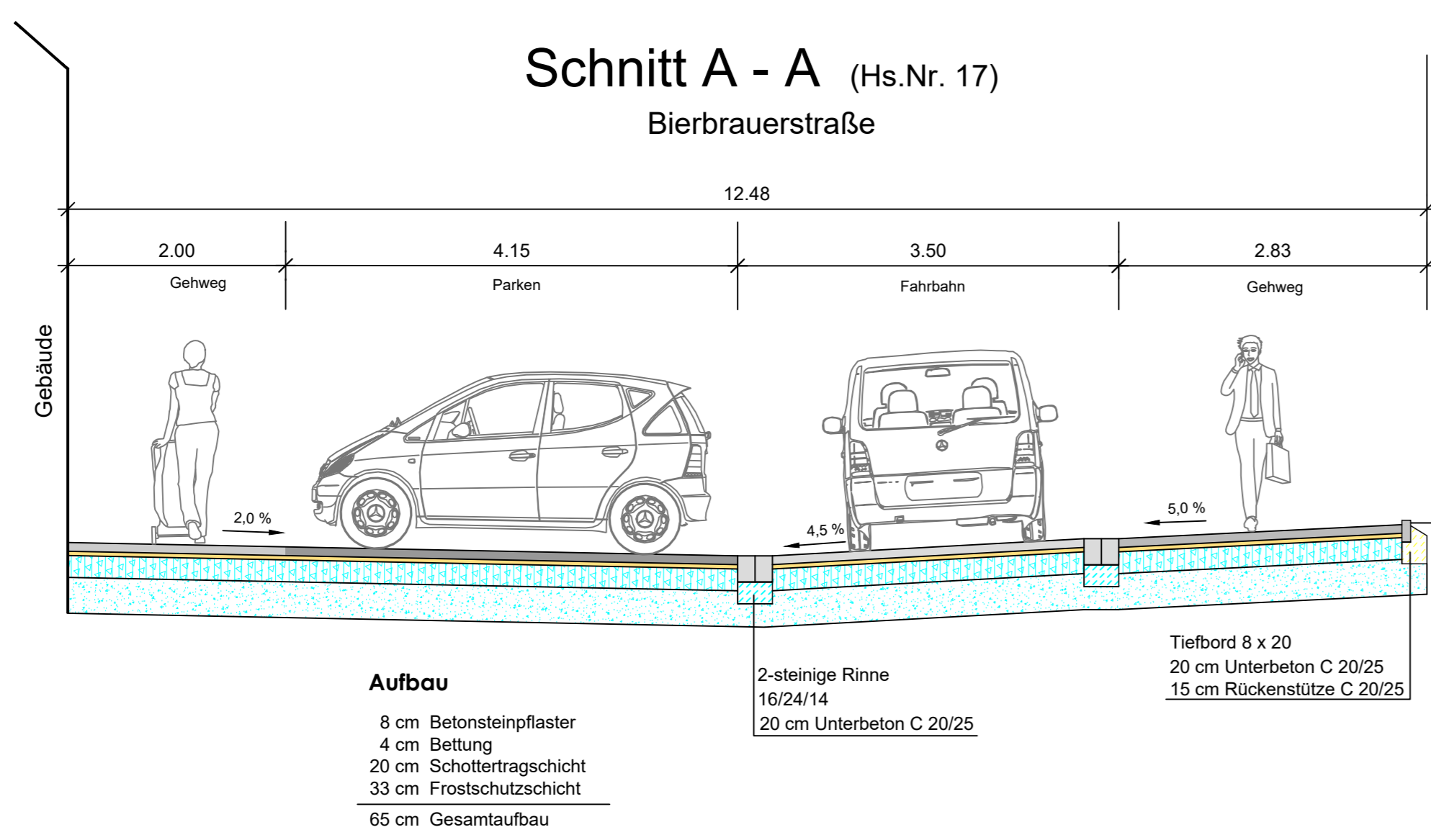


Maßstab 1:50



Maßstab 1:50



Zeichenerklärung

Planung

- Fahrbahn
- Gehweg
- Grünstreifen
- Parkstreifen
- Anpflanzen: Bäume
- Ausbauhöhen
- Straßenablauf
- Bauanfang / Bauende

Bestand

- 27.03 Bestandshöhen
- Hauseingänge / Zufahrten
- Laterne
- Schild
- Lichtschacht
- unterirdischer Hydrant
- Kanal
- Wasserschieber
- Elektrokasten

Maßstab 1:250		Stand: 12.20	
Aktenzeichen:			
Datum	Name	RATHAUSVIERTEL	
Bearb. 12.20	STREMPPEL	Kettlerstraße / Bierbrauerstraße / Schmidstraße / Torfstraße	
Zeich. 12.20	BOHN	AUSBAUPLAN	
Norm		Blatt	
Hansestadt Wesel am Rhein		Bl.	
Fachbereich 1		WS-LANDCAD 2020	
Team 12 Verkehrsplanung und Grünflächen		Autodesk Map 3D	
(Urspr.)			