


Ausgleichsflächen für Bebauungsplan Nr. 232 "Am Rhein-Lippe-Hafen - Süd"



Sonstiger Geltungsbereich für naturschutzrechtlichen Ausgleich

Gemarkung Wesel, Flur 68

Flurstücke 17, 87, 88, 89, 90, 102, 103, 104, 105 und 106

Gemarkung Wesel, Flur 69

Flurstücke 54 tlw., und 73 tlw.

Ausgleichsfläche : 297.707m²

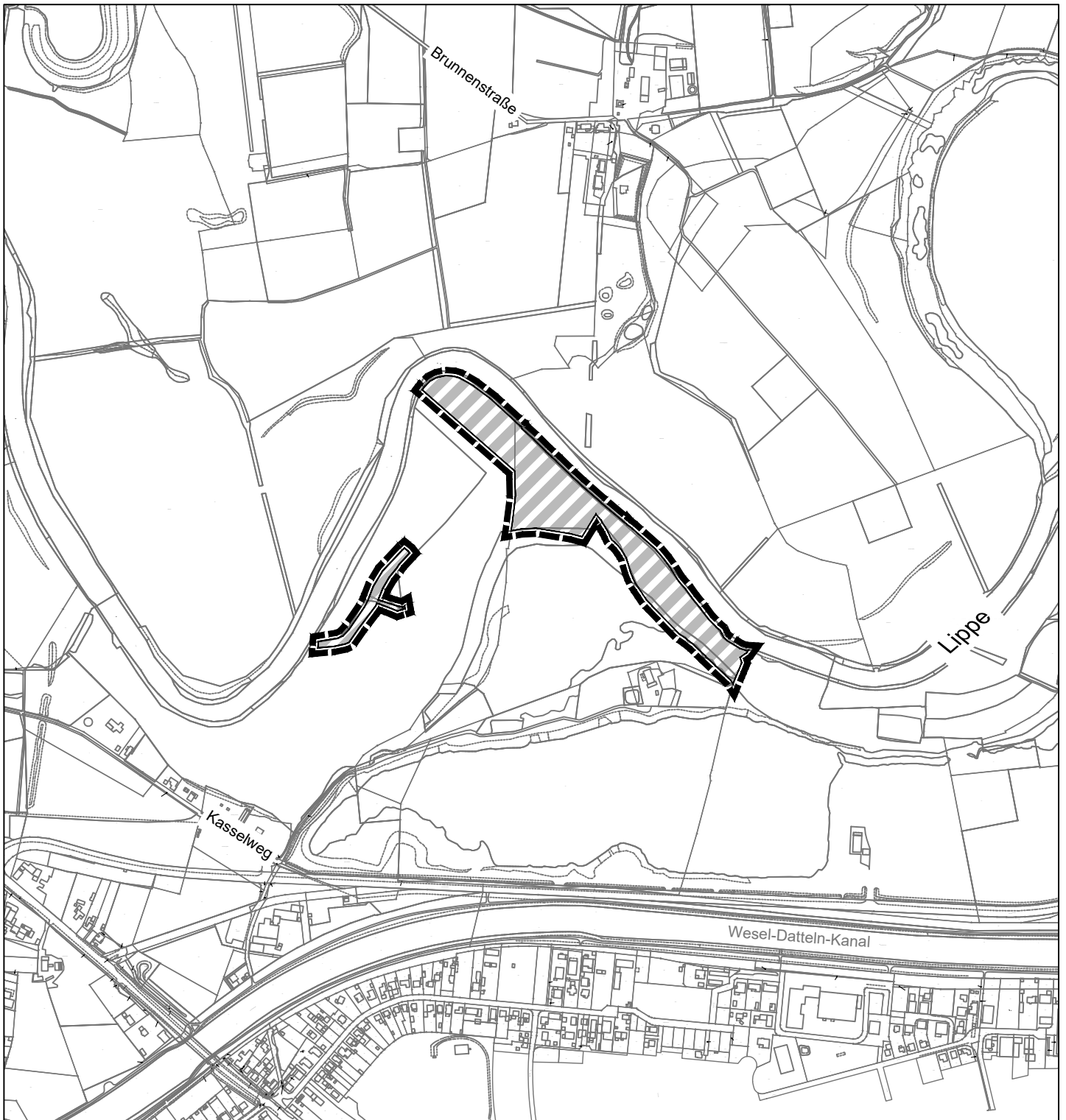


Ökokonto "Lippemündungsraum"


Gesamtfläche: 297.707m²

Maßstab 1:10 000

Kartengrundlage: Liegenschaftskataster der Kreisverwaltung Wesel



**Ausgleichsflächen für Bebauungsplan Nr. 232
"Am Rhein-Lippe-Hafen - Süd"**



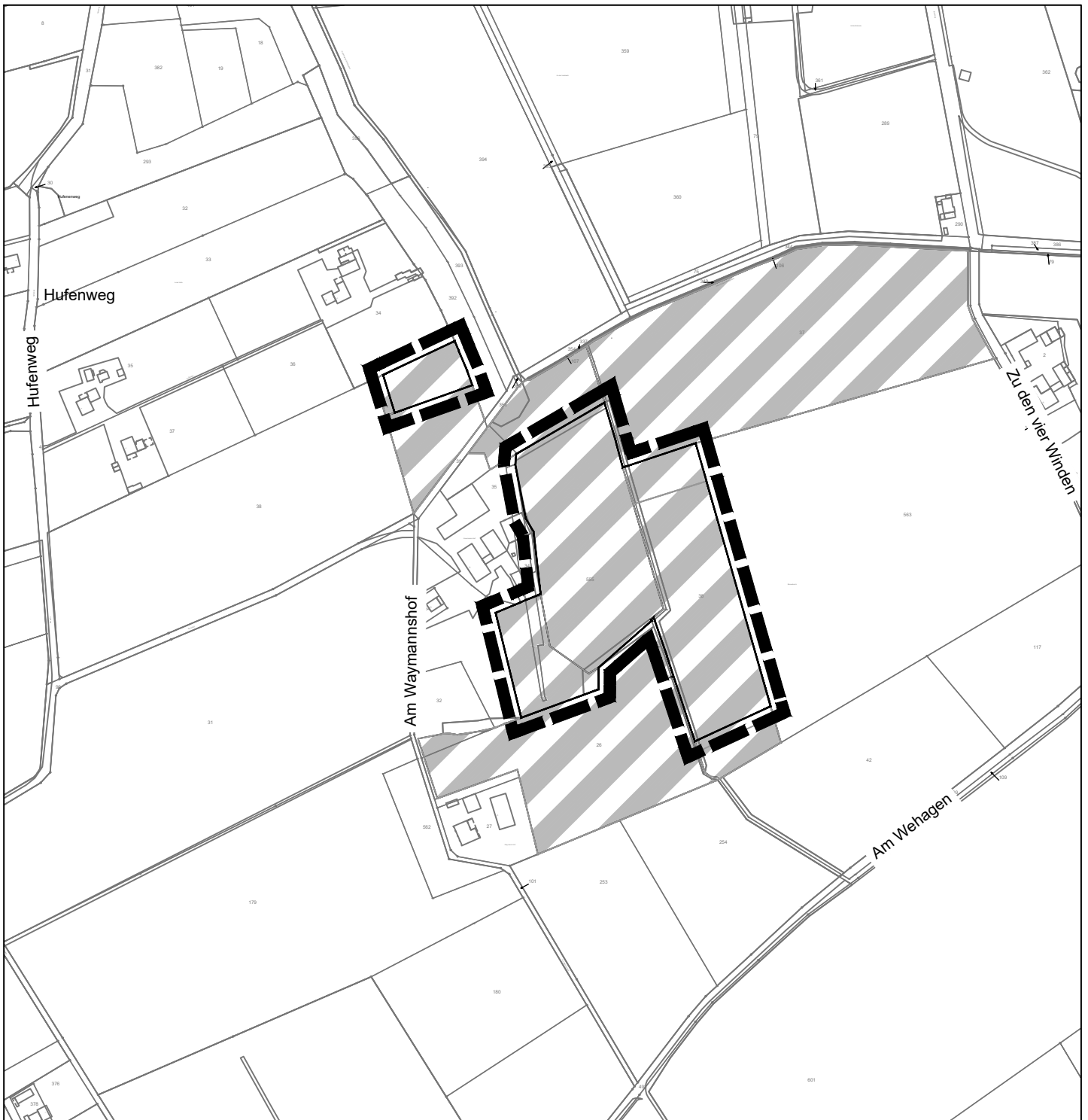
Sonstiger Geltungsbereich für naturschutzrechtlichen Ausgleich
Gemarkung Wesel, Flur 93
Flurstücke 31 tlw. und 33 tlw.
Ausgleichsfläche : 54.425m²




Ökokonto "Lipperandsee"
Gesamtfläche: 54.425m²

Maßstab 1:10 000

Kartengrundlage: Liegenschaftskataster der Kreisverwaltung Wesel



**Ausgleichsflächen für Bebauungsplan Nr. 232
"Am Rhein-Lippe-Hafen - Süd"**



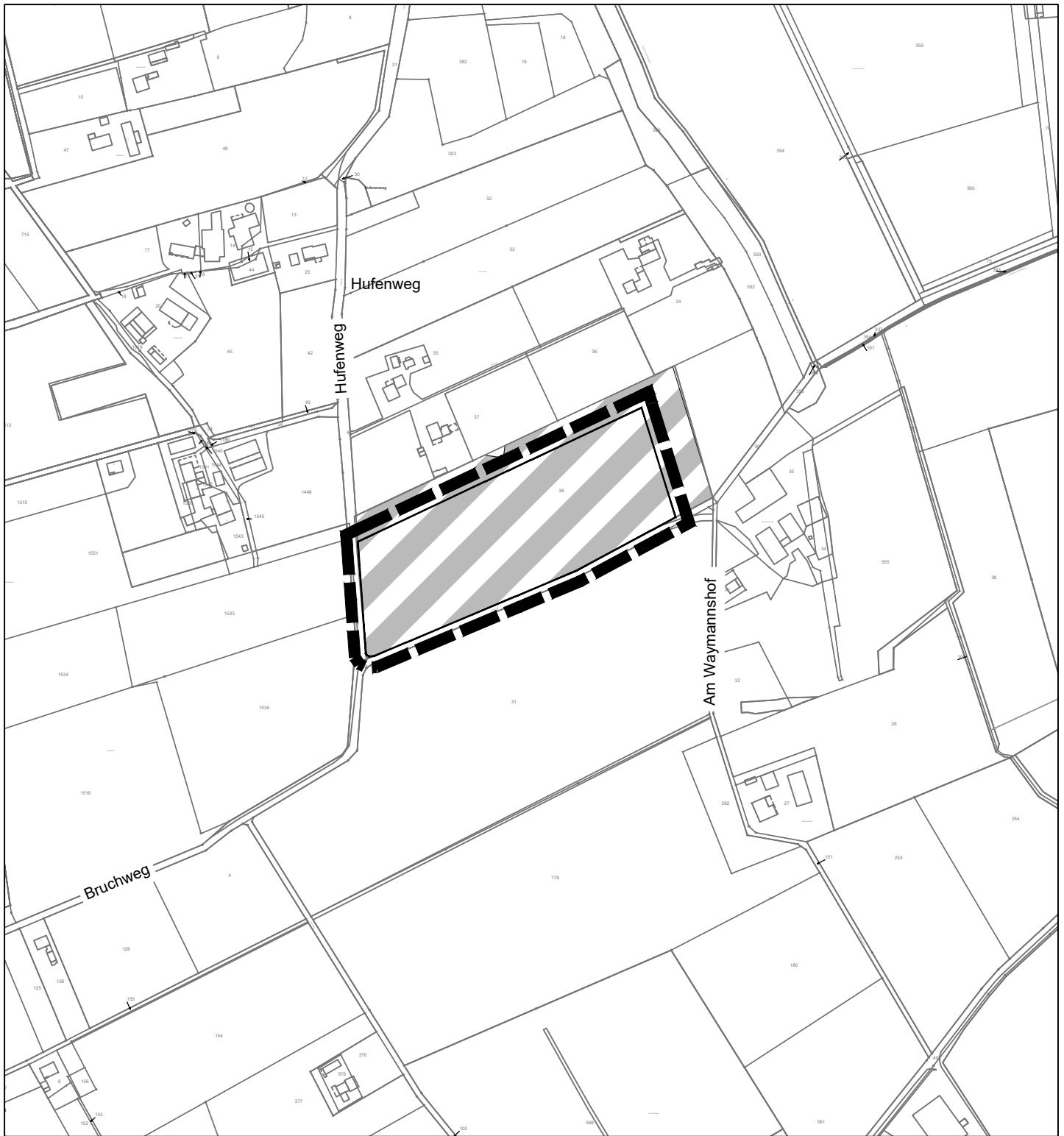
Sonstiger Geltungsbereich für naturschutzrechtlichen Ausgleich
 Gemarkung Wesel, Flur 84
 Flurstück 38 tlw.
 Gemarkung Lackhausen, Flur 7
 Flurstücke 34 tlw., 38 tlw. und 555 tlw.
 Ausgleichsfläche : 43.867m²




Ökokonto "Lackhausen 1"
 Gesamtfläche: 121.770m²

Maßstab 1:5000

Kartengrundlage: Liegenschaftskataster der Kreisverwaltung Wesel



**Ausgleichsflächen für Bebauungsplan Nr. 232
"Am Rhein-Lippe-Hafen - Süd"**



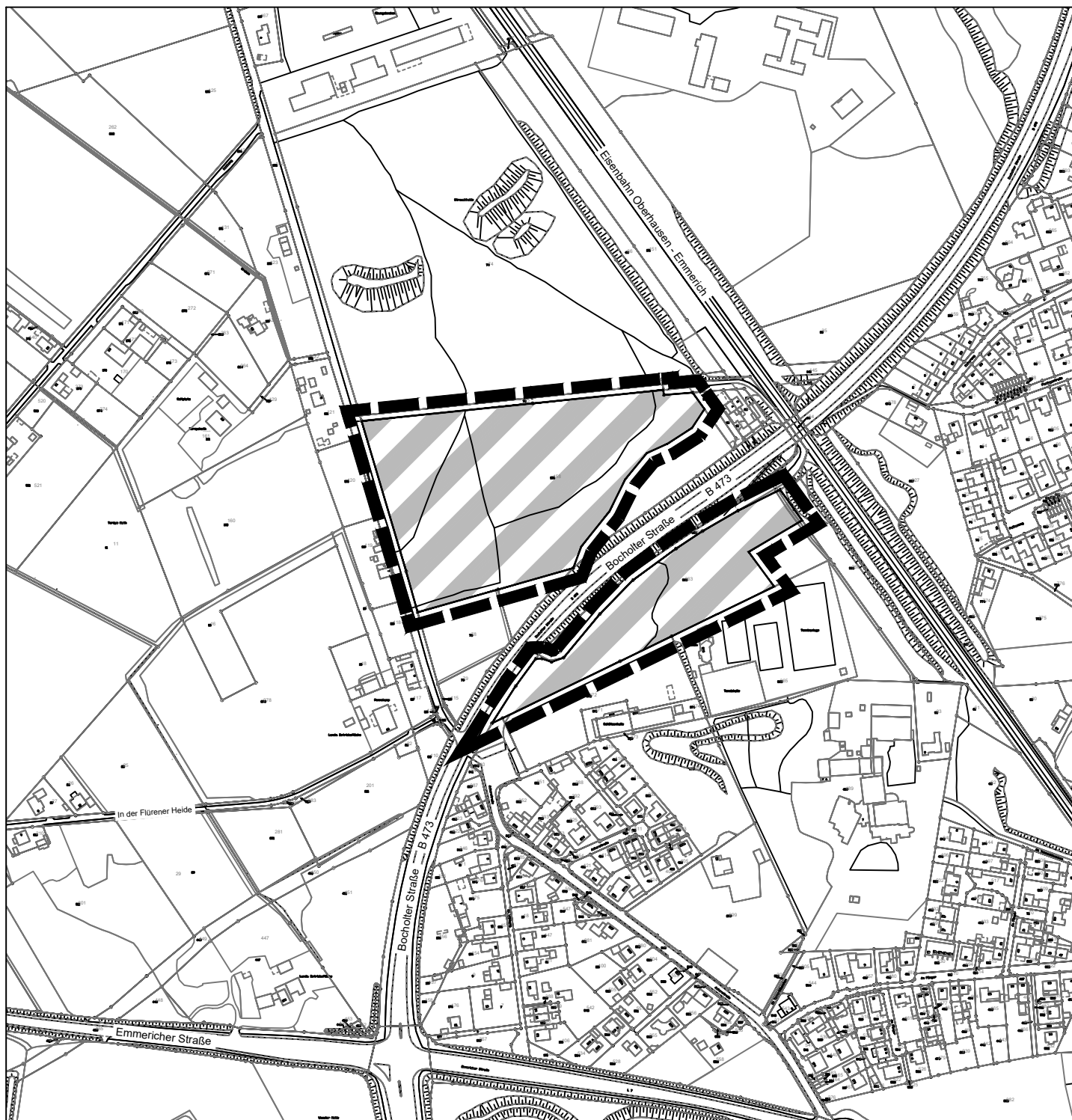
Sonstiger Geltungsbereich für naturschutzrechtlichen Ausgleich
Gemarkung Wesel, Flur 84
Flurstücke 38 tlw.
Ausgleichsfläche : 30.552m²




Ökokonto "Lackhausen 2"
Gesamtfläche: 41.150m²

Maßstab 1:5000

Kartengrundlage: Liegenschaftskataster der Kreisverwaltung Wesel



Ausgleichsflächen für Bebauungsplan Nr. 232 "Am Rhein-Lippe-Hafen - Süd"



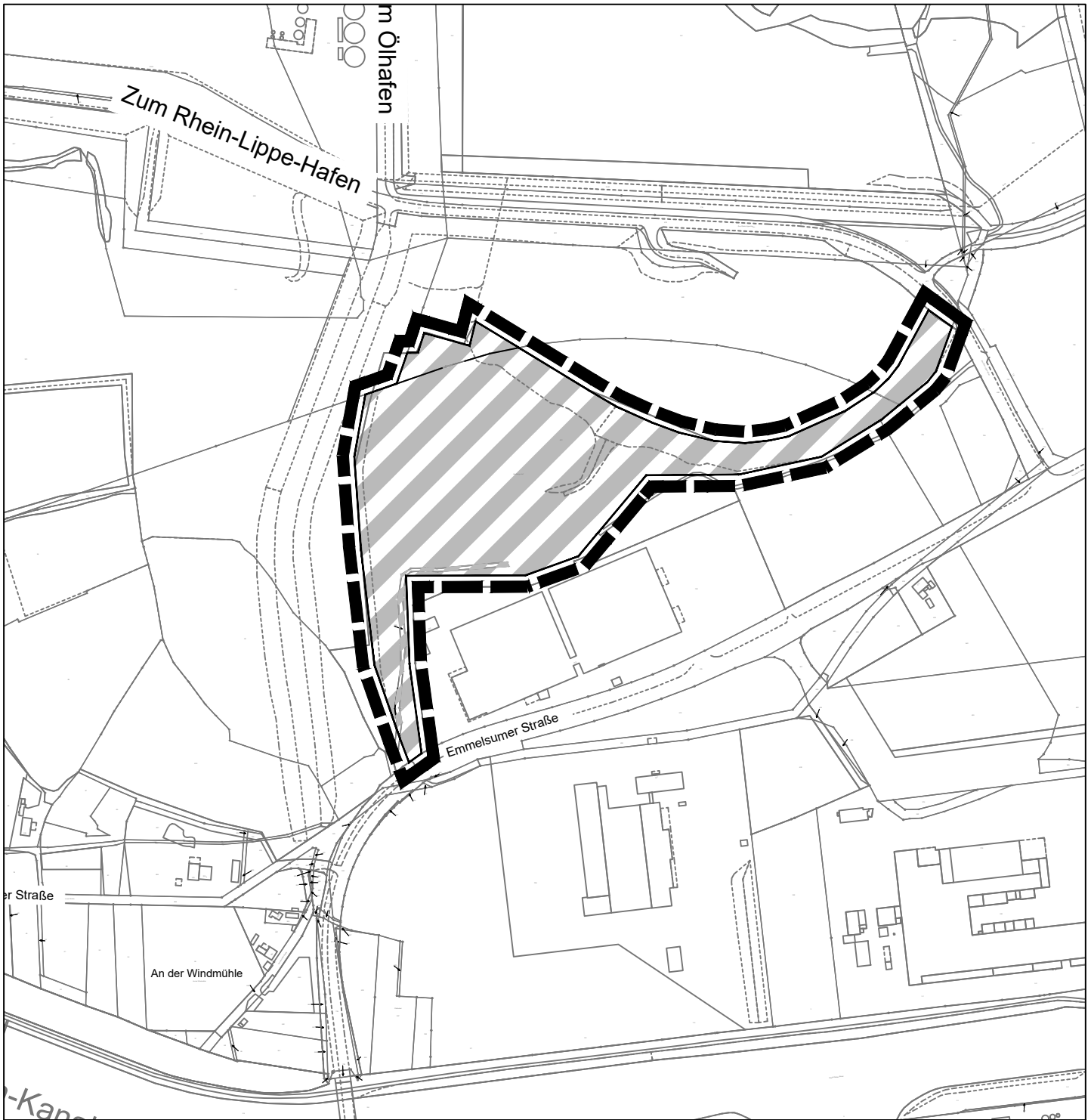
Sonstiger Geltungsbereich für naturschutzrechtlichen Ausgleich
 Gemarkung Wesel, Flur 11
 Flurstück 363 tlw.
 Gemarkung Wesel, Flur 80
 Flurstück 158 tlw.
 Ausgleichsfläche : 49.108m²




Ökokonto "Kanonenberge"
 Gesamtfläche: 49.108m²

Maßstab 1:5000

Kartengrundlage: Liegenschaftskataster der Kreisverwaltung Wesel



**Ausgleichsflächen für Bebauungsplan Nr. 232
"Am Rhein-Lippe-Hafen - Süd"**



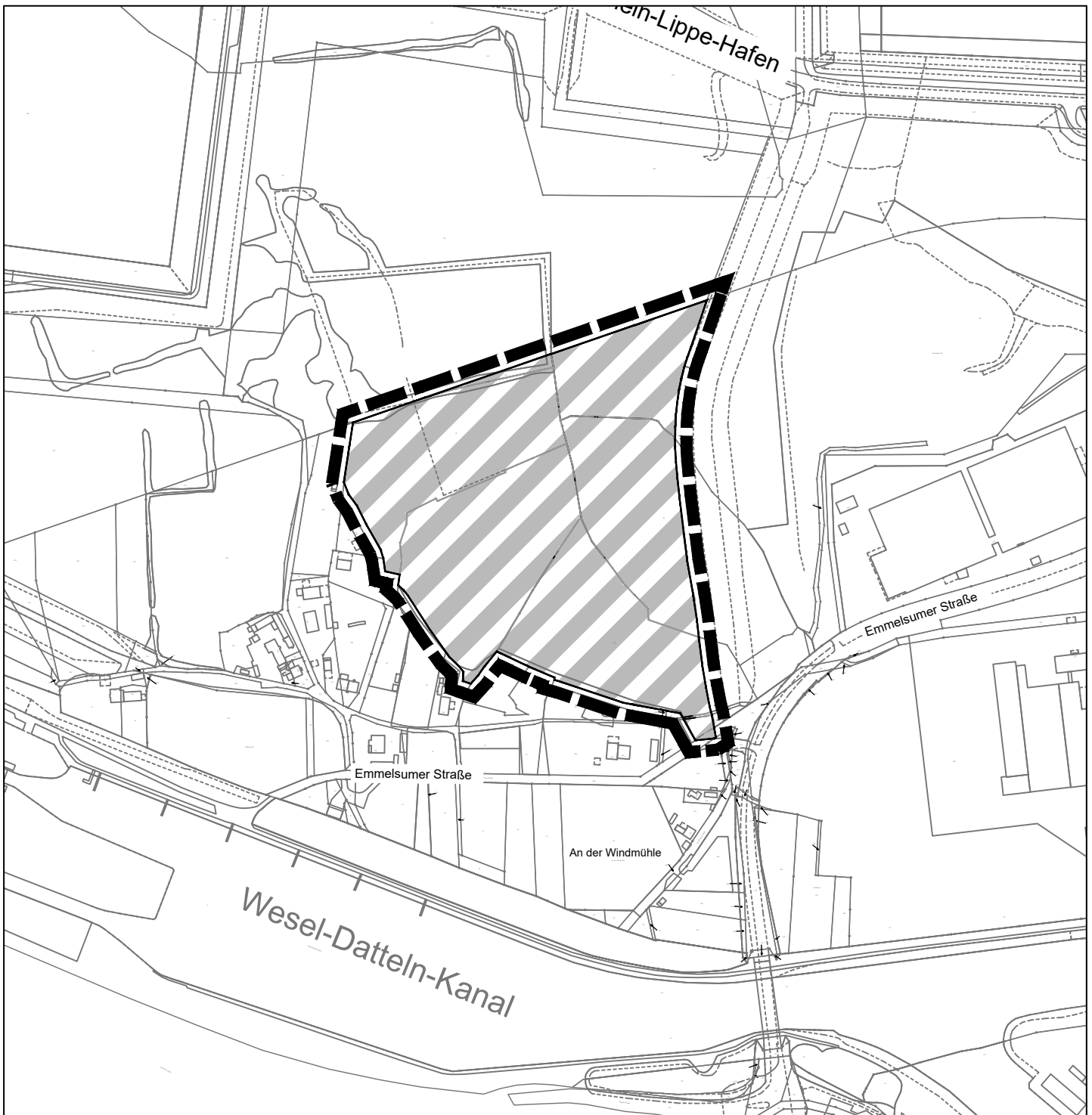
Sonstiger Geltungsbereich für artenschutzrechtlichen Ausgleich
Gemarkung Wesel, Flur 90
Flurstücke 566 tlw., 622 tlw. und 660 tlw.
Ausgleichsfläche: 55.422m²




Ökokonto WLM-Ö-02 "Lippedorf Alter Bauernhof"
Gesamtfläche: 55.422m²

Maßstab 1:5000

Kartengrundlage: Liegenschaftskataster der Kreisverwaltung Wesel



**Ausgleichsflächen für Bebauungsplan Nr. 232
"Am Rhein-Lippe-Hafen - Süd"**

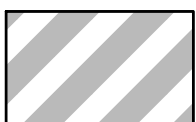


Sonstiger Geltungsbereich für artenschutzrechtlichen Ausgleich

Gemarkung Wesel, Flur 90

Flurstücke 88, 95, 99 tlw., 218, 563 tlw., 622 tlw., 627 tlw., 692 tlw. und 693 tlw.

Ausgleichsfläche: 755.771m²

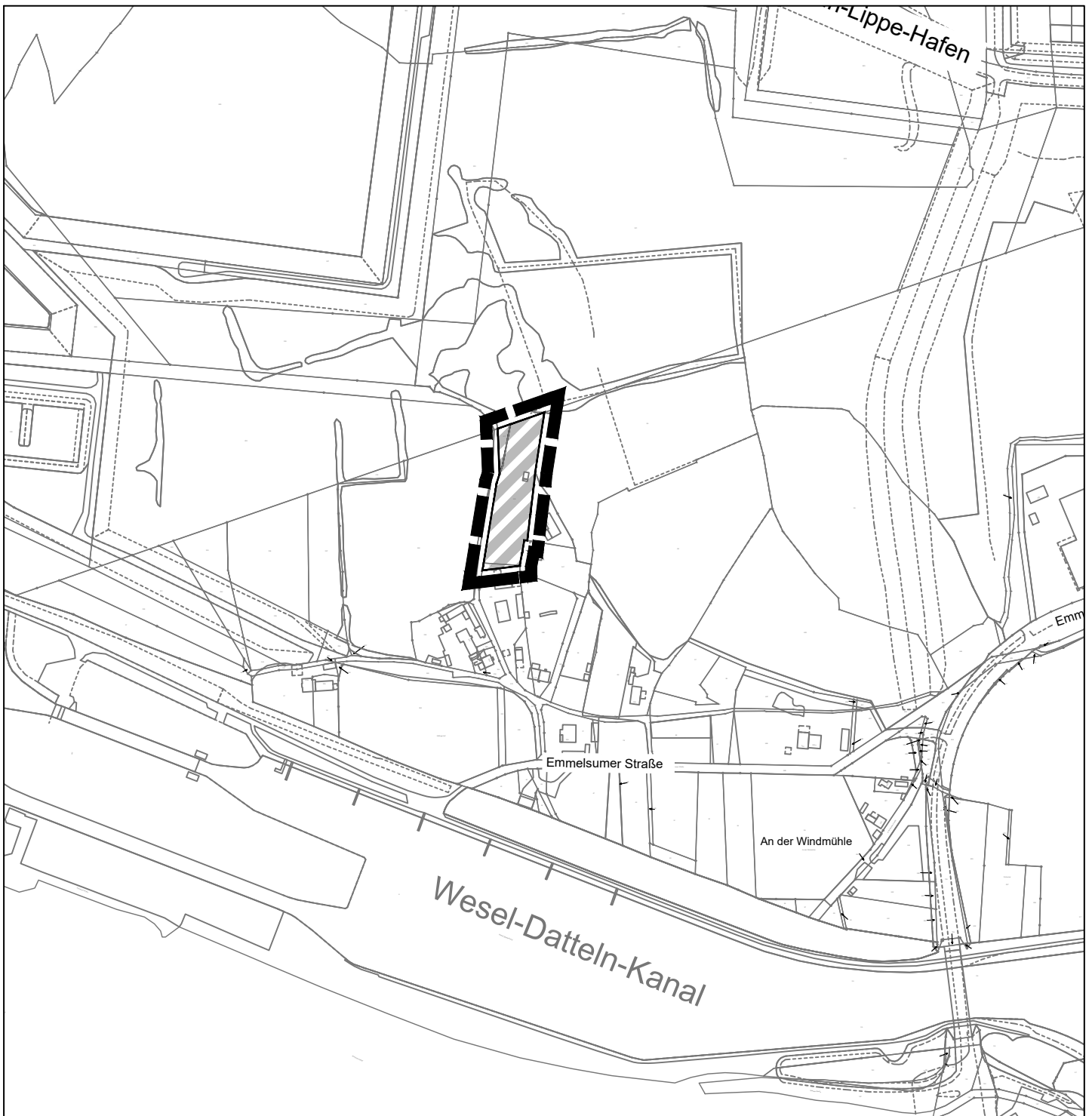


Ökokonto WLM-Ö-04 "Lippedorf Storchennest"


Gesamtfläche: 755.771m²

Maßstab 1:5000

Kartengrundlage: Liegenschaftskataster der Kreisverwaltung Wesel



**Ausgleichsflächen für Bebauungsplan Nr. 232
"Am Rhein-Lippe-Hafen - Süd"**



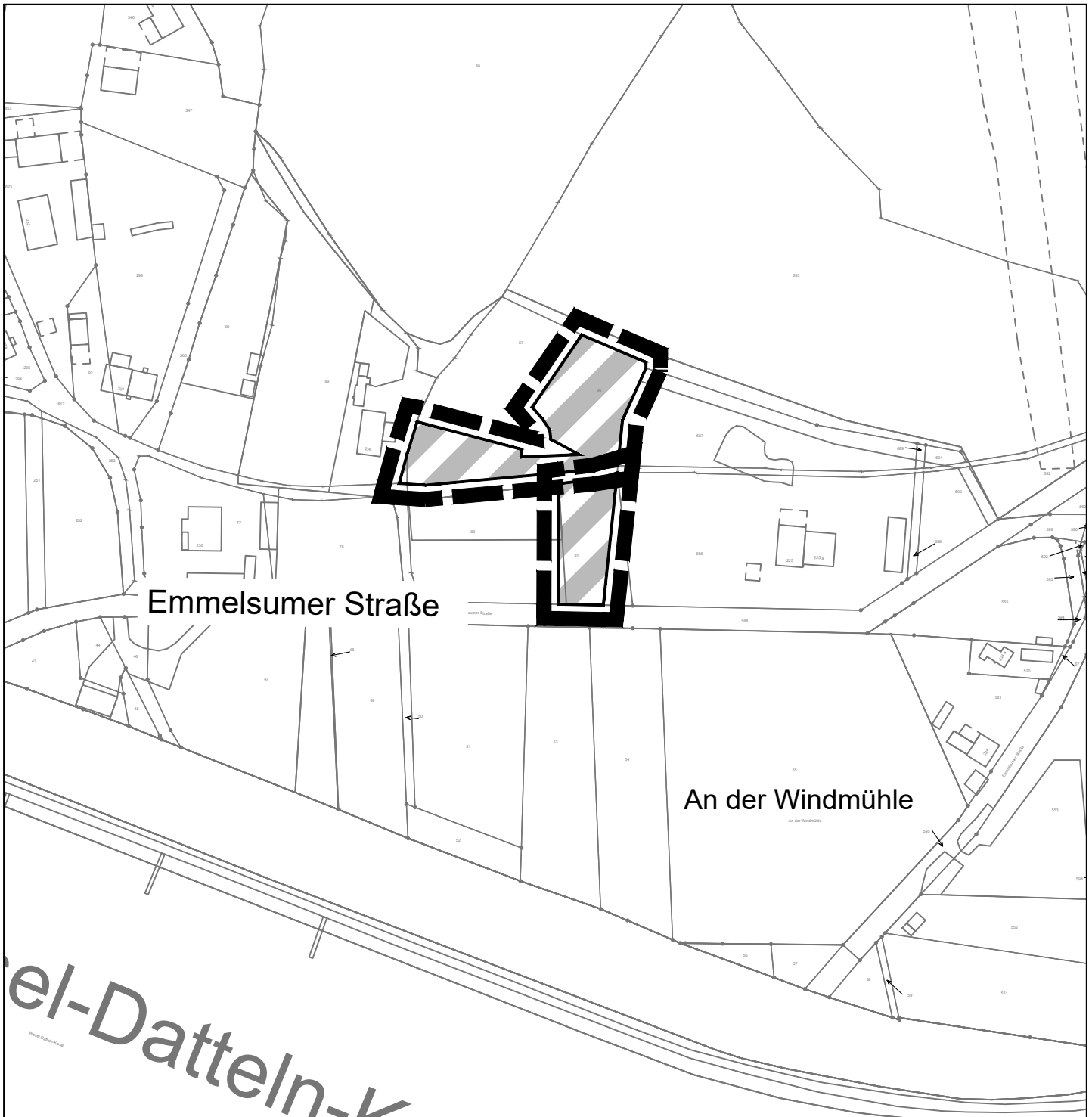
Sonstiger Geltungsbereich für artenschutzrechtlichen Ausgleich
Gemarkung Wesel, Flur 90
Flurstücke 217 und 624
Ausgleichsfläche: 4.406 m²



Ökokonto WLM-Ö-05 "Lippedorf Obstgarten"
Gesamtfläche: 4.406 m²

Maßstab 1:5000


Kartengrundlage: Liegenschaftskataster der Kreisverwaltung Wesel



Emmelsumer Straße

An der Windmühle

**Ausgleichsflächen für Bebauungsplan Nr. 232
"Am Rhein-Lippe-Hafen - Süd"**



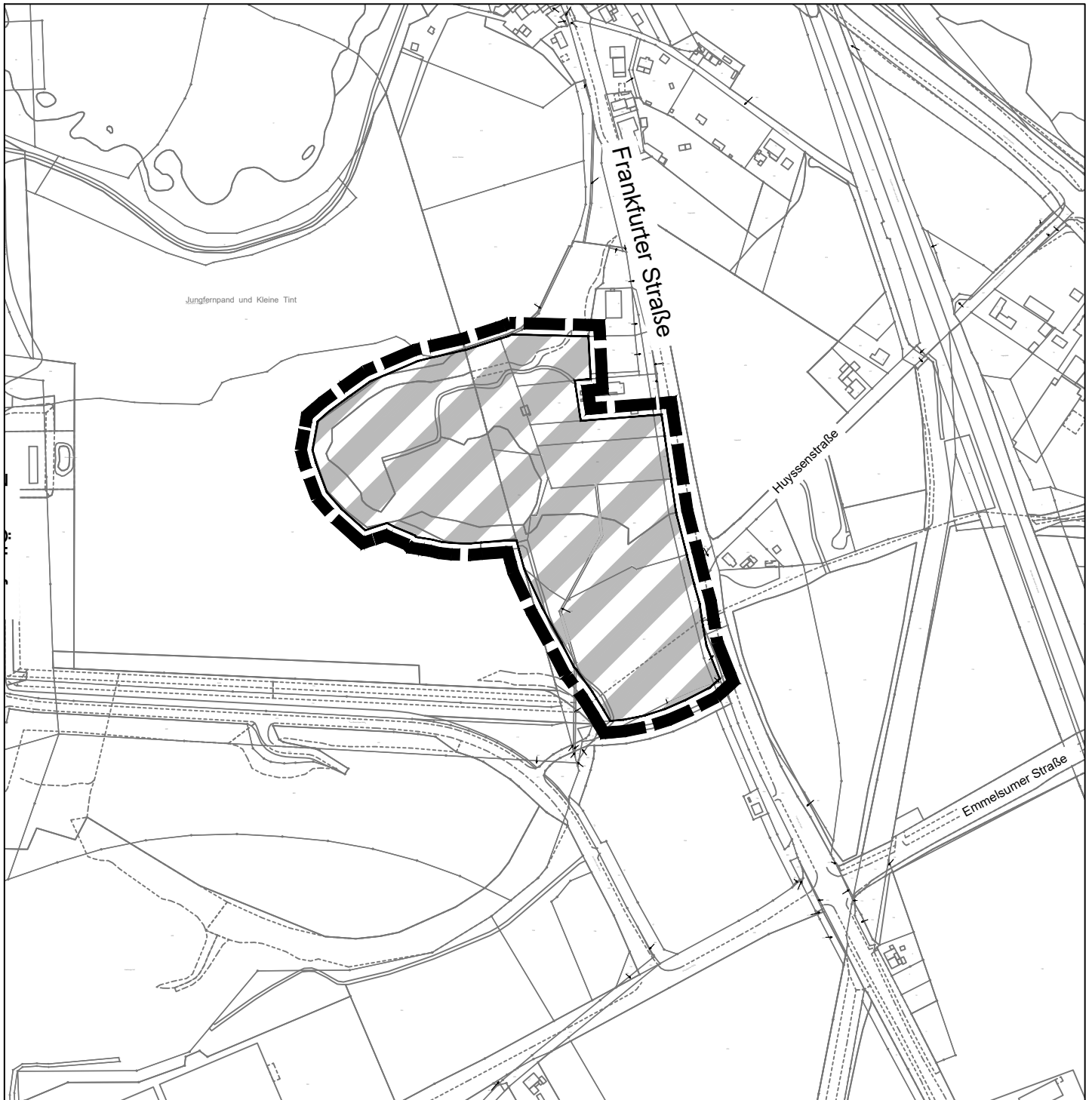
Sonstiger Geltungsbereich für artenschutzrechtlichen Ausgleich
Gemarkung Wesel, Flur 90
Flurstücke 81 und 86
Ausgleichsfläche: 2.685 m²




Ökokonto WLM-Ö-06 "Lippedorf Wilder Garten"
Gesamtfläche: 2.685 m²

Maßstab 1:2000

Kartengrundlage: Liegenschaftskataster der Kreisverwaltung Wesel



Ausgleichsflächen für Bebauungsplan Nr. 232 "Am Rhein-Lippe-Hafen - Süd"



Sonstiger Geltungsbereich für artenschutzrechtlichen Ausgleich

Gemarkung Wesel, Flur 90

Flurstücke 107 tlw., 120, 122, 201, 336, 342 tlw., 371 tlw., 449, 450, 451, 452,
468, 469, 696 tlw., 697 tlw., 698, 699 tlw.

Ausgleichsfläche: 62.873m²

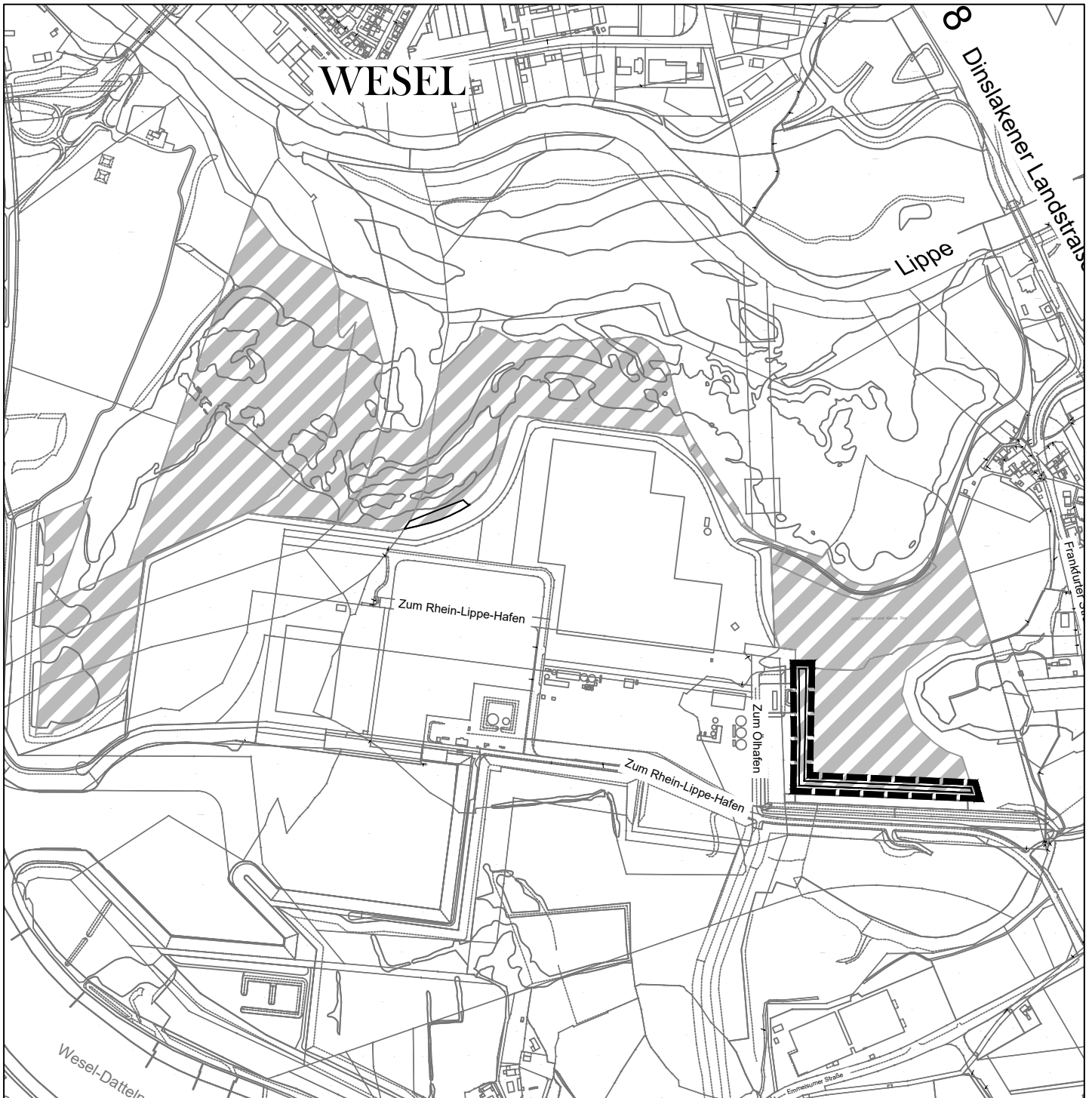


Ökokonto WLM-Ö-08 "Lippedorf Wald und Brache"


Gesamtfläche: 62.873m²

Maßstab 1:5000


Kartengrundlage: Liegenschaftskataster der Kreisverwaltung Wesel



**Ausgleichsflächen für Bebauungsplan Nr. 232
"Am Rhein-Lippe-Hafen - Süd"**



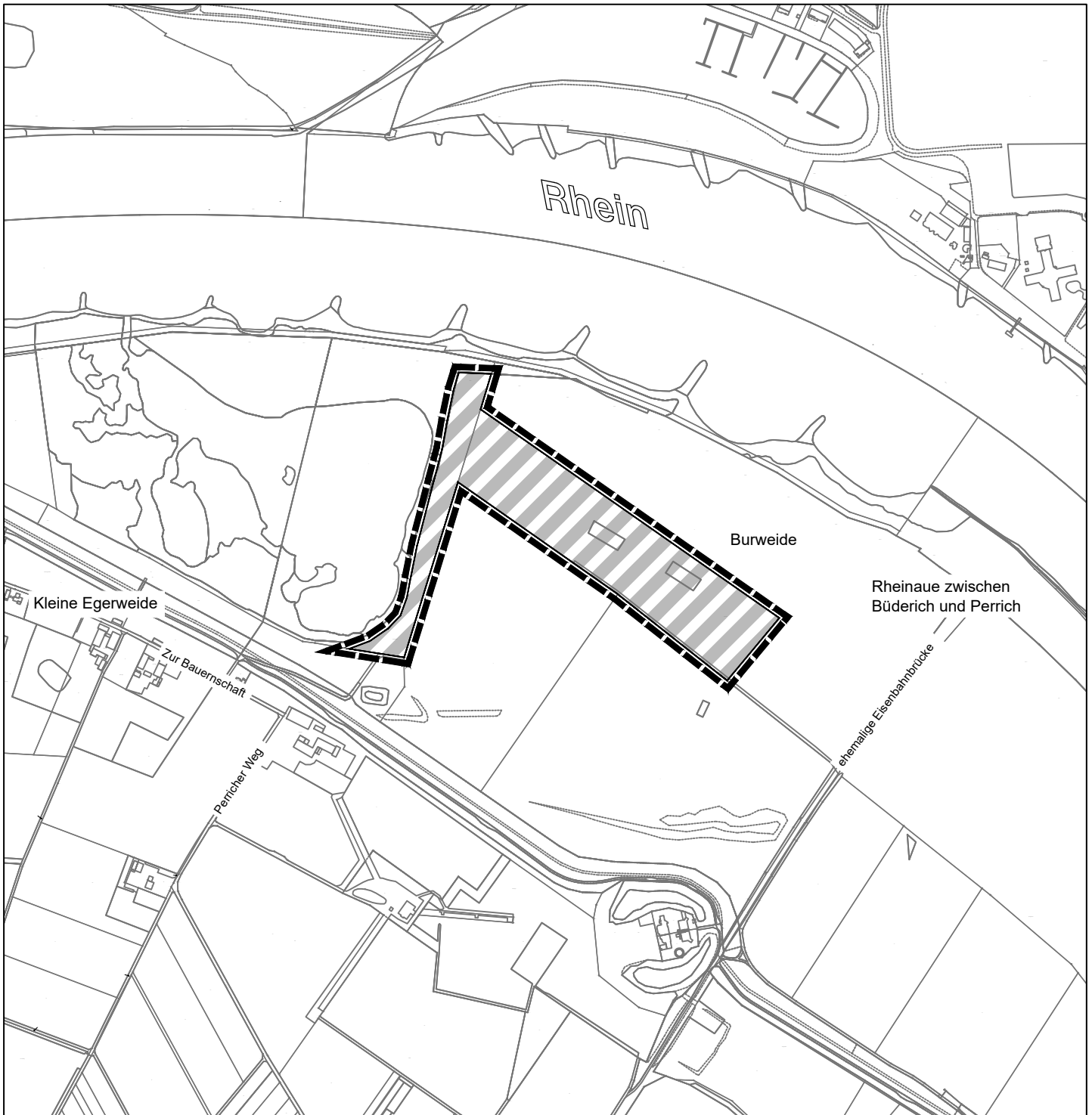
Sonstiger Geltungsbereich für artenschutzrechtlichen Ausgleich
Gemarkung Wesel, Flur 68
Flurstück 107 tlw.
Ausgleichsfläche: 4.491 m²




Ökokonto WLM-Ö-11 "Lippeverlegung"
Gesamtfläche: 413.497 m²

Maßstab 1:2000

Kartengrundlage: Liegenschaftskataster der Kreisverwaltung Wesel



**Ausgleichsflächen für Bebauungsplan Nr. 232
"Am Rhein-Lippe-Hafen - Süd"**



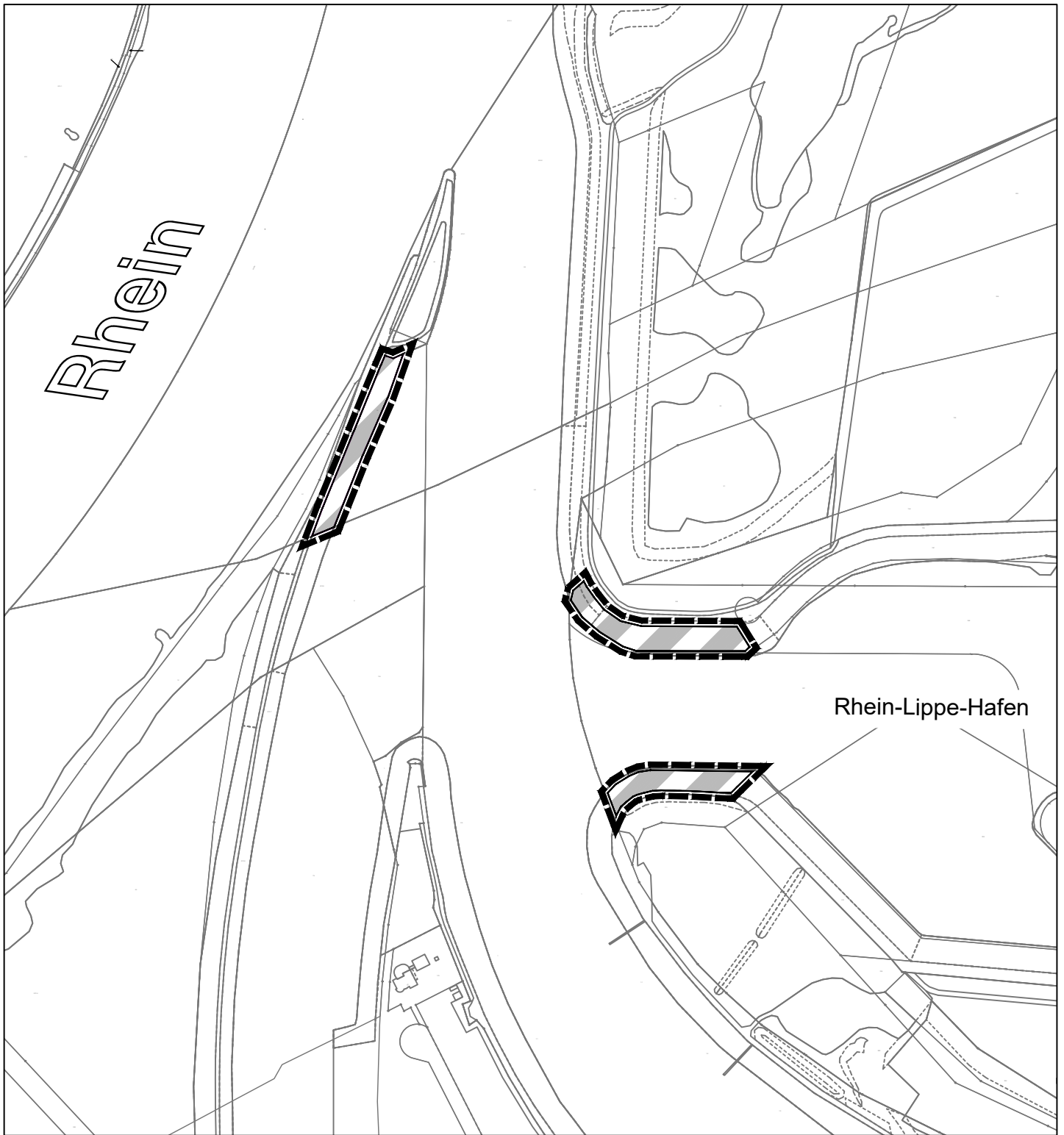
Sonstiger Geltungsbereich für artenschutzrechtlichen Ausgleich
Gemarkung Büderich, Flur 41
Flurstücke 1 tlw. und 2 tlw.
Ausgleichsfläche: 101.597 m²




Ausgleichsfläche MA 15 Eisenbahnweide
Gesamtfläche: 101.597 m²

Maßstab 1:10000

Kartengrundlage: Liegenschaftskataster der Kreisverwaltung Wesel



**Ausgleichsflächen für Bebauungsplan Nr. 232
"Am Rhein-Lippe-Hafen - Süd"**



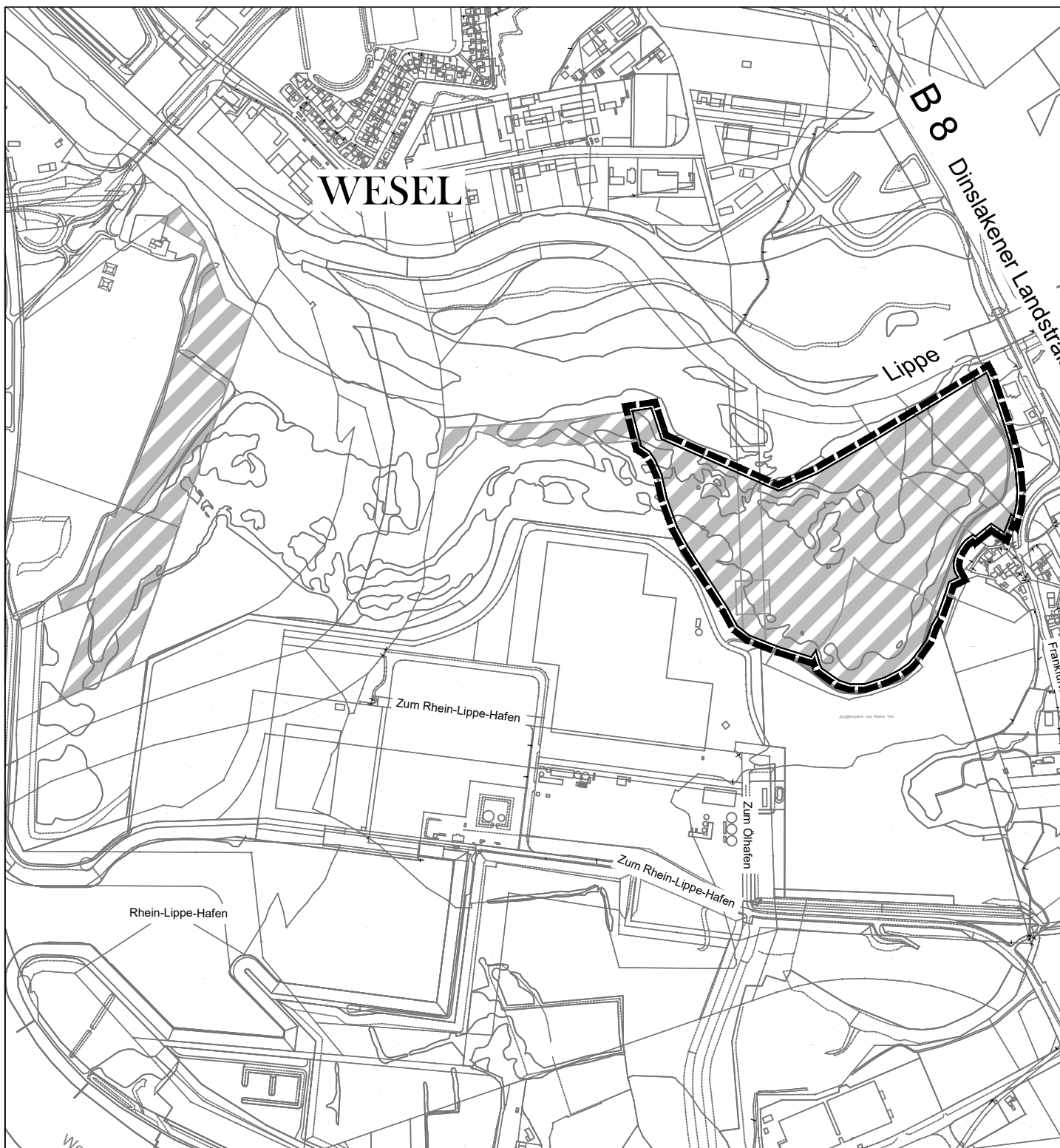
Sonstiger Geltungsbereich für artenschutzrechtlichen Ausgleich
 Gemarkung Wesel, Flur 69
 Flurstück 50 tlw.
 Gemarkung Wesel, Flur 90
 Flurstücke 225 tlw. und 304 tlw.
 Ausgleichsfläche : 8.544m²




Verpflanzung wertvoller Vegetationsbestände
 Gesamtfläche: 8.544m²

Maßstab 1:5000

Kartengrundlage: Liegenschaftskataster der Kreisverwaltung Wesel



**Ausgleichsflächen für Bebauungsplan Nr. 232
"Am Rhein-Lippe-Hafen - Süd"**



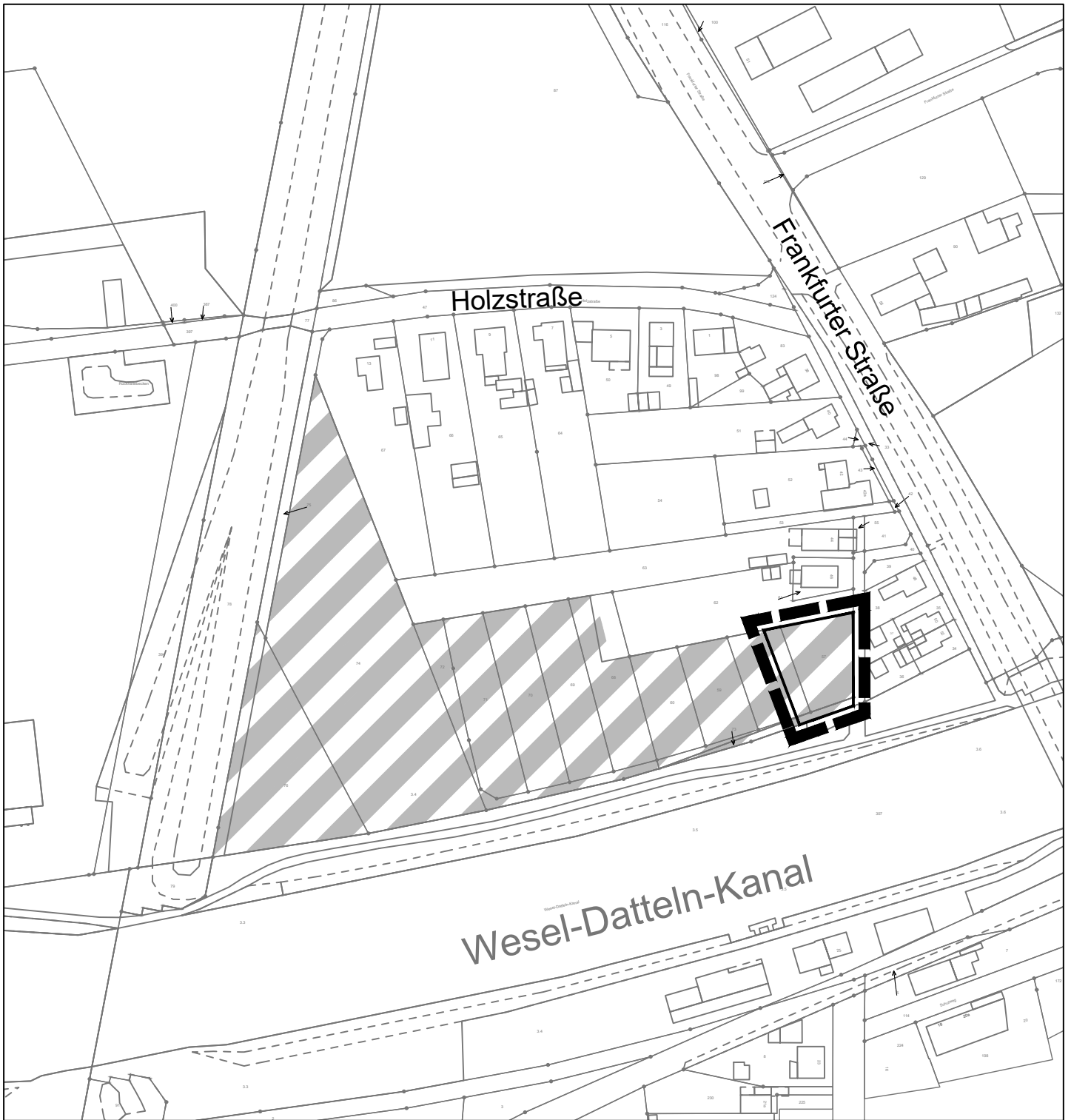
Sonstiger Geltungsbereich für bodenschutzrechtlichen Ausgleich
Gemarkung Wesel, Flur 68
Flurstücke 17, 87, 88, 89, 90, 102, 103, 104, 105 und 106 tlw.
Ausgleichsfläche : 195.842m²




Ökokonto "Lippemündungsraum"
Gesamtfläche: 297.707m²

Maßstab 1:10 000


Kartengrundlage: Liegenschaftskataster der Kreisverwaltung Wesel



**Ausgleichsflächen für Bebauungsplan Nr. 232
"Am Rhein-Lippe-Hafen - Süd"**



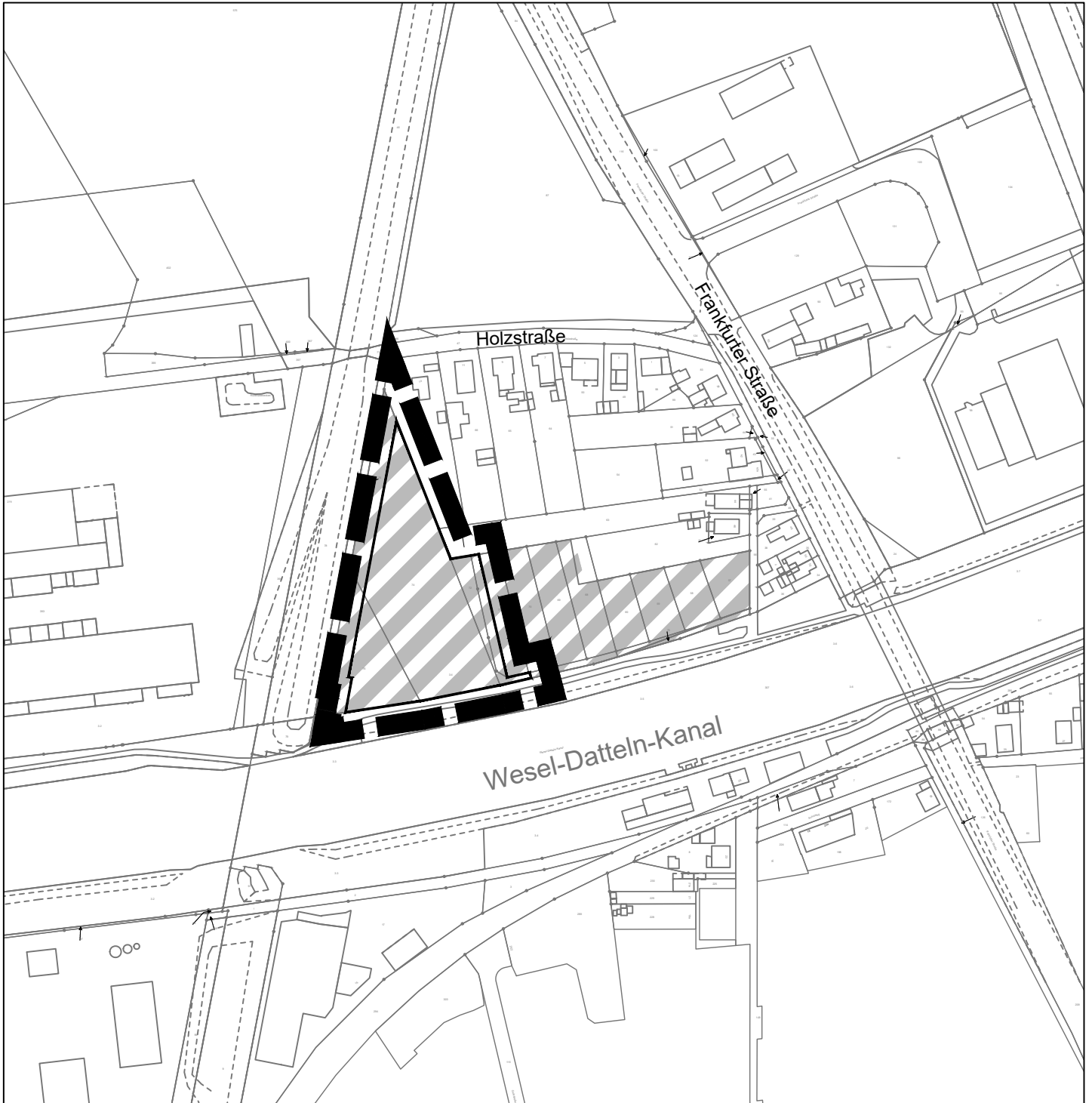
Sonstiger Geltungsbereich für bodenschutzrechtlicher Ausgleich
Gemarkung Wesel, Flur 92
Flurstücke 57, 58 tlw. und 73 tlw.
Ausgleichsfläche: 903m²




Ökokonto WLM-Ö-10 "Wald "Holzstraße""
Gesamtfläche: 15.483m²

Maßstab 1:2000

Kartengrundlage: Liegenschaftskataster der Kreisverwaltung Wesel



**Ausgleichsflächen für Bebauungsplan Nr. 232
"Am Rhein-Lippe-Hafen - Süd"**



**Sonstiger Geltungsbereich für Ausgleich der
Landschaftsbildbeeinträchtigungen**
Gemarkung Wesel, Flur 92
Flurstücke 71 tlw., 72, 74 tlw. und 76 tlw.
Ausgleichsfläche: 6.902m²



Ökokonto WLM-Ö-10 "Wald `Holzstraße`"
Gesamtfläche: 15.483m²

Maßstab 1:3000

Kartengrundlage: Liegenschaftskataster der Kreisverwaltung Wesel